



## Ayuntamiento de Viator

### XII PROGRAMA LOCAL DE ACT. EN LA NATURALEZA VIATOR 2020



Procedimiento de inscripción: a través de la cronoweb <http://deportes.ayuntamientoviator.es>

  
[www.ayuntamientoviator.es](http://www.ayuntamientoviator.es)

  
[www.facebook.com/ayuntamientoviator](http://www.facebook.com/ayuntamientoviator)

  
[www.twitter.com/Viatoraldia](http://www.twitter.com/Viatoraldia)



## Ayuntamiento de Viator

### SENDERISMO:



- Domingo 23 de Febrero. Ruta Familiar de Senderismo "ALMENDRO EN FLOR" (Tahal, Sierra de Los Filabres)
- Domingo 19 de Abril. Ruta Infantil de Senderismo "EN BUSCA DEL TESORO DE LOS PIRATAS" (Parque Natural de Cabo de Gata-Níjar)
- Domingo 31 de Mayo. Senderismo "VEREDA DE LA ESTRELLA" (Parque Nacional de Sierra Nevada)
- Sábado 4 de Julio. Ruta Nocturna de Senderismo "LUNA LLENA" (Parque Natural de Cabo de Gata-Níjar)

### RAFTING:



- Domingo 14 de Junio. Rafting "RÍO GENIL-BENAMEJI", CÓRDOBA (Comarca Subbética, Parque Natural de las Sierras Subbéticas)

### BARRANQUISMO:



- Domingo 28 de Junio. Barranquismo "BARRANCO DE ALMANCHARES" [(Canillas del Aceituno, Málaga); Sierra de Tejeda]

### BTT:



- Sábado 4 de Julio. VI Ruta Nocturna de MTB C.D. 9,00h. ZULÚ (Parque Natural de Cabo de Gata-Níjar)

### KAYAK:



- Domingo 19 de Julio. "CONOCE UN PARQUE VOLCÁNICO EN KAYAK" (Parque Natural de Cabo de Gata - Níjar)

### MONTAÑISMO:



- Sábado 26 y Domingo 27 de Septiembre. VII Reto Cuquiline "LA CUERDA DE SIERRA NEVADA ALMERIENSE"

### RUNNING:



- Sábado 21 de Noviembre. IV Trail Nocturno "Mandril Xtreme"





## Ayuntamiento de Viator

**FEBRERO 2020**

### **Domingo 23 de Febrero. Ruta Familiar de Senderismo "ALMENDRO EN FLOR" (Tahal, Sierra de Los Filabres)**

**Descripción:** desde el Collado García a Tahal, pasando por el pueblo de Benizalón; con vistas hacia el valle del Almanzora, el Desierto de Tabernas y el Santuario de la Virgen de Monteagud. Empezaremos la marcha por la Loma del Picachón, por antiguas veredas andaremos entre almendros, cruzando el municipio de Benizalón y pasando por la Torre de Alhabia.



**Salida:** 09:00h. Rotonda de entrada al Municipio (parada de bus).

**Distancia:** 13 km.

**Duración aprox.:** 6 horas.

**Recorrido:** senda y pista forestal.

**Dificultad:** media.

**Desnivel en subida:** 350 mt.

**Desnivel en bajada:** 550 mt.

**Edad:** desde los 12 años (los/as menores de edad irán acompañados/as de un adulto y autorización del/a padre/madre o representante legal).

**Cuota/Participante:** niños/as (viatoreños/as) hasta 14 años: 4 €. - adultos y jóvenes (viatoreños/as) a partir de 15 años: 8 €. - niños/as hasta 14 años: 8 €. - adultos y jóvenes a partir de 15 años: 12 €. **(una vez se haya ingresado la cuota, no se devolverá el importe de la misma bajo ningún concepto).** El precio está subvencionado por el Ayuntamiento de Viator + subvencionará totalmente el transporte si se llegara al mín. de participantes inscritos para realizar la act. (30). **Antes de realizar el ingreso bancario comprobar la disponibilidad de plazas.**  
**Nº C.C:** IBAN ES55 3058 0092 99 2720015604 (Cajamar). **Concepto:** "senderismo" - fecha de la actividad - especificando nombre, apellidos y DNI. El/los justificante/s o recibo/s bancario/s será/n entregado/s personalmente en el Área de Deportes (Pabellón Municipal), también se podrá/n enviar por vía e-mail a los siguientes correos electrónicos: [cdv2010@ayuntamientoviator.es](mailto:cdv2010@ayuntamientoviator.es) - [mapadeportes@ayuntamientoviator.es](mailto:mapadeportes@ayuntamientoviator.es)

**Total de Plazas:** 50, por riguroso orden de inscripción.

**Límite de Plazas:** hasta completar las 50 plazas ofertadas o hasta las 19:00h. del Jueves 20 de Febrero de 2020.

**Nota:** si no se completara un mínimo de 30 plazas de inscripción se suspenderá la actividad.

**La actividad está sujeta a las condiciones meteorológicas, en el caso de que la actividad no pudiera realizarse debido a condiciones meteorológicas adversas, se aplazará a otra fecha.**

**Incluye:** material de la actividad, botiquín, guías de montaña, técnicos deportivos, transporte (ida y vuelta), seguro R/C y reportaje fotográfico.

**Material imprescindible del senderista:** llevar calzado adecuado: botas de trekking o tenis con suela que agarre, ropa cómoda, gorra y gafas de sol. Mochila pequeña con 1,5 litros de agua, bocadillo, fruta (comida y bebida), chubasquero y crema protectora.

Eventualmente: bastón/es de senderismo.

#### **Información:**

Área de Deportes y Juventud - Pabellón Municipal de Deportes.  
950 306 462 / 650 681 428 / 950 304 302 - <http://www.ayuntamientoviator.es>  
[cdv2010@ayuntamientoviator.es](mailto:cdv2010@ayuntamientoviator.es) - [mapadeportes@ayuntamientoviator.es](mailto:mapadeportes@ayuntamientoviator.es)

RR.SS.: <https://www.facebook.com/ayuntamientoviator/> <https://twitter.com/Viatoraldia>

**Procedimiento de Inscripción:** a través de la cronoweb <http://deportes.ayuntamientoviator.es>



## Ayuntamiento de Viator

**ABRIL 2020**

### **Domingo 19 de Abril. Ruta Infantil de Senderismo "EN BUSCA DEL TESORO DE LOS PIRATAS" (Parque Natural de Cabo de Gata-Níjar)**

**Descripción:** divertido recorrido desde San José por senderos hasta la Playa de Los Genoveses; descubriremos animales y plantas y tal vez ¿un tesoro?...

**Salida:** 09:00h. Rotonda de entrada al Municipio (parada de bus).

**Distancia:** 9 km.

**Duración aprox.:** 5 horas.

**Recorrido:** pista, playa y senda.

**Dificultad:** baja.

**Edad:** desde los 7 años (los/as menores de edad irán acompañados/as de un adulto y autorización del/a padre/madre o representante legal).



**Cuota/Participante:** niños/as (viatoreños/as) hasta 14 años: 4 €. - adultos y jóvenes (viatoreños/as) a partir de 15 años: 8 €. - niños/as hasta 14 años: 8 €. - adultos y jóvenes a partir de 15 años: 12 €. **(una vez se haya ingresado la cuota, no se devolverá el importe de la misma bajo ningún concepto).** El precio está subvencionado por el Ayuntamiento de Viator + subvencionará totalmente el transporte si se llegara al min. de participantes inscritos para realizar la act. (30). **Antes de realizar el ingreso bancario comprobar la disponibilidad de plazas.**  
**Nº C.C:** IBAN ES55 3058 0092 99 2720015604 (Cajamar). **Concepto:** "senderismo" - fecha de la actividad - especificando nombre, apellidos y DNI. El/los justificante/s o recibo/s bancario/s será/n entregado/s personalmente en el Área de Deportes (Pabellón Municipal), también se podrá/n enviar por vía e-mail a los siguientes correos electrónicos: [cdv2010@ayuntamientoviator.es](mailto:cdv2010@ayuntamientoviator.es) - [mapadeportes@ayuntamientoviator.es](mailto:mapadeportes@ayuntamientoviator.es)

**Total de Plazas:** 50, por riguroso orden de inscripción.

**Límite de Plazas:** hasta completar las 50 plazas ofertadas o hasta las 19:00h. del Jueves 16 de Abril de 2020.

**Nota:** si no se completara un mínimo de 30 plazas de inscripción se suspenderá la actividad.

**La actividad está sujeta a las condiciones meteorológicas, en el caso de que la actividad no pudiera realizarse debido a condiciones meteorológicas adversas, se aplazará a otra fecha.**

**Incluye:** material de la actividad, botiquín, guías de montaña, técnicos deportivos, transporte (ida y vuelta), seguro R/C y reportaje fotográfico.

**Material imprescindible del senderista:** llevar calzado adecuado: botas de trekking o tenis con suela que agarre, ropa cómoda, gorra y gafas de sol. Mochila pequeña con 1,5 litros de agua, bocadillo, fruta (comida y bebida), chubasquero y crema protectora.

Eventualmente: bastón/es de senderismo.

#### **Información:**

Área de Deportes y Juventud - Pabellón Municipal de Deportes.

950 306 462 / 650 681 428 / 950 304 302 - <http://www.ayuntamientoviator.es>

[cdv2010@ayuntamientoviator.es](mailto:cdv2010@ayuntamientoviator.es) - [mapadeportes@ayuntamientoviator.es](mailto:mapadeportes@ayuntamientoviator.es)

RR.SS.: <https://www.facebook.com/ayuntamientoviator/> <https://twitter.com/Viatoraldia>

**Procedimiento de Inscripción:** a través de la cronoweb <http://deportes.ayuntamientoviator.es>



## Ayuntamiento de Viator

**MAYO 2020**

**Domingo 31 de Mayo. Senderismo "VEREDA DE LA ESTRELLA" (Parque Nacional de Sierra Nevada)**

**Descripción:** desde el pueblo de Guéjar Sierra recorreremos el antiguo trazado del Tranvía de Sierra Nevada para adentrarnos en el Valle del Río Genil, andaremos por la "Vereda de la Estrella" hasta tener vista de las "Nortes" de los Picos Mulhacen y Alcazaba. Un recorrido en un entorno frondoso con el río rebosante de agua del deshielo.



**Salida:** 07:30h. Rotonda de entrada al Municipio (parada de bus).

**Distancia:** 22 km. con posibilidad de recortar el trayecto.

**Duración aprox.:** 8 horas.

**Recorrido:** senda.

**Dificultad:** media.

**Desnivel en subida:** 700 mt.

**Edad:** desde los 12 años (los/as menores de edad irán acompañados/as de un adulto y autorización del/a padre/madre o representante legal).

**Cuota/Participante:** niños/as (viatoreños/as) hasta 14 años: 4 €. - adultos y jóvenes (viatoreños/as) a partir de 15 años: 8 €. - niños/as hasta 14 años: 8 €. - adultos y jóvenes a partir de 15 años: 12 €. **(una vez se haya ingresado la cuota, no se devolverá el importe de la misma bajo ningún concepto).**

El precio está subvencionado por el Ayuntamiento de Viator + subvencionará totalmente el transporte si se llegara al mín. de participantes inscritos para realizar la act. (30). **Antes de realizar el ingreso bancario comprobar la disponibilidad de plazas.**

**Nº C.C:** IBAN ES55 3058 0092 99 2720015604 (Cajamar). **Concepto:** "senderismo" - fecha de la actividad - especificando nombre, apellidos y DNI.

El/los justificante/s o recibo/s bancario/s será/n entregado/s personalmente en el Área de Deportes (Pabellón Municipal), también se podrá/n enviar por vía e-mail a los siguientes correos electrónicos: [cdv2010@ayuntamientoviator.es](mailto:cdv2010@ayuntamientoviator.es) - [mapadeportes@ayuntamientoviator.es](mailto:mapadeportes@ayuntamientoviator.es)

**Total de Plazas:** 50, por riguroso orden de inscripción.

**Límite de Plazas:** hasta completar las 50 plazas ofertadas o hasta las 19:00h. del Jueves 28 de Mayo de 2020.

**Nota:** si no se completara un mínimo de 30 plazas de inscripción se suspenderá la actividad.

**La actividad está sujeta a las condiciones meteorológicas, en el caso de que la actividad no pudiera realizarse debido a condiciones meteorológicas adversas, se aplazará a otra fecha.**

**Incluye:** material de la actividad, botiquín, guías de montaña, técnicos deportivos, transporte (ida y vuelta), seguro R/C y reportaje fotográfico.

**Material imprescindible del senderista:** llevar calzado adecuado: botas de trekking o tenis con suela que agarre, ropa cómoda, gorra y gafas de sol. Mochila pequeña con 1,5 litros de agua, bocadillo, fruta (comida y bebida), chubasquero y crema protectora.

Eventualmente: bastón/es de senderismo.

### Información:

Área de Deportes y Juventud - Pabellón Municipal de Deportes.  
950 306 462 / 650 681 428 / 950 304 302 - <http://www.ayuntamientoviator.es>  
[cdv2010@ayuntamientoviator.es](mailto:cdv2010@ayuntamientoviator.es) - [mapadeportes@ayuntamientoviator.es](mailto:mapadeportes@ayuntamientoviator.es)

RR.SS.: <https://www.facebook.com/ayuntamientoviator/> <https://twitter.com/Viatoraldia>

**Procedimiento de Inscripción:** a través de la cronoweb <http://deportes.ayuntamientoviator.es>



## Ayuntamiento de Viator

**JUNIO 2020**

**Domingo 14 de Junio. Rafting "RÍO GENIL - BENAMEJÍ", CÓRDOBA (Comarca Subbética, Parque Natural de las Sierras Subbéticas)**

**Descripción:** descenso a bordo de balsas neumáticas. La embarcación navega por el río dirigida por un monitor o guía experimentado y con conocimiento del entorno, aprovechando los rápidos y las corrientes para conseguir que la experiencia del grupo sea inolvidable. Rafting en el Río Genil en Benamejí, es sin duda, la mejor aventura para disfrutar en un entorno privilegiado. Actividad multiaventura dinámica que permite disfrutar del contacto con la naturaleza. Comenzamos con una charla de seguridad a cargo del/a monitor/a, en la que entre otras cuestiones se explica a los/as asistentes cómo deben sentarse (en los laterales de la balsa, a la que se sujetan con unos anclajes existentes en el suelo), cuál es la posición para remar o cómo rescatar a un compañero que cae al agua.



**Salida:** 07:00h. Rotonda de entrada al Municipio (parada de bus).

**Duración aprox.:** 3h.30 min. (incluido dos tramos).

**Dificultad:** media. **Imprescindible saber nadar.**

**Edad/destinatarios/as:** mayores de 12 años (los/as menores de edad irán acompañados/as de un adulto y autorización del/a padre/madre o representante legal).

**Lugar:** Río Genil (municipio de Benamejí).

**Fecha:** Domingo 14 de Junio de 2020.

**Precio por persona:** 35 €. (incluido dos tramos).

**Total de plazas:** mínimo de 15 pax. y máximo de 50 pax. por riguroso orden de inscripción (**una vez se haya ingresado la cuota, no se devolverá el importe de la misma bajo ningún concepto**).

El precio está subvencionado por el Ayuntamiento de Viator + subvencionará totalmente el transporte si se llegara al mín. de participantes inscritos para realizar la act. (15). **Antes de realizar el ingreso bancario comprobar la disponibilidad de plazas.**

**Nº C.C:** (El nº de C/C se proporcionará a los/as participantes inscritos una vez se haya sobrepasado el nº mín. de inscripción para realizar la actividad (15), **Concepto:** "rafting" - fecha de la act. - especificando nombre, apellidos y DNI.

El/los justificante/s o recibo/s bancario/s será/n entregado/s personalmente en el Área de Deportes (Pabellón Municipal), también se podrá/n enviar por vía e-mail a los siguientes correos electrónicos: [cdv2010@ayuntamientoviator.es](mailto:cdv2010@ayuntamientoviator.es) - [mapadeportes@ayuntamientoviator.es](mailto:mapadeportes@ayuntamientoviator.es)

**Límite de Plazas/Fecha límite de Inscripción:** hasta completar las 50 plazas ofertadas o hasta las 13:00h. del Jueves 11 de Junio de 2020.

**Nota:** Si no se completara un mínimo de 15 plazas de inscripción se suspenderá la actividad.

**La actividad está sujeta a las condiciones meteorológicas, en el caso de que la actividad no pudiera realizarse debido a condiciones meteorológicas adversas, se aplazará a otra fecha.**

**Incluye:** transporte de ida y vuelta en autocar, todo el equipamiento común (material homologado), Seguro de R.C y de accidentes y monitores titulados con experiencia.

**Temporización:**

07:00h. Salida desde Viator [Rotonda de entrada al Municipio (parada de bus)].

10:30h. Recepción en la Base.

11:00h. Actividad

14:00h. Almuerzo

15:00h. aprox. Retorno.

(La comida es por cuenta del/a participante).

**Información:**

Área de Deportes y Juventud - Pabellón Municipal de Deportes.

950 306 462 / 650 681 428 / 950 304 302 - <http://www.ayuntamientoviator.es>

[cdv2010@ayuntamientoviator.es](mailto:cdv2010@ayuntamientoviator.es) - [mapadeportes@ayuntamientoviator.es](mailto:mapadeportes@ayuntamientoviator.es)

RR.SS.: <https://www.facebook.com/ayuntamientoviator/> <https://twitter.com/Viatoraldia>

**Procedimiento de Inscripción:** a través de la cronoweb <http://deportes.ayuntamientoviator.es>



## Ayuntamiento de Viator

**JUNIO 2020**

**Domingo 28 de Junio. Barranquismo "BARRANCO DE ALMANCHARES" [(Canillas del Aceituno, Málaga); Sierra de Tejada]**

**Descripción:** barranco situado en el Parque Natural de Sierra Tejada y Almirajara (Axarquía malagueña); barranco de verdadera belleza, un cañón fácil y divertido. Todo un entretenimiento de aventura con sus 12 rápeles (max. 15 metros), algún tobogán y sus aguas cristalinas.

**Salida:** 07:30h. Rotonda (parada de bus).

**Distancia:** aproximación 1,8 kms. descenso 1 km.

**Tiempo:** la actividad tiene un tiempo aproximado de 3h. 30 min. sin embargo todo depende de la agilidad y destreza de los miembros que integren el equipo/grupo (aproximación: 1 hora, descenso: 2h. 30 min.).

09:30h. Encuentro y aproximación.

10:30h. Nos preparamos y nos equipamos para la aventura.

10:45h. Comienzo del descenso.

13:30h. Final del barranco. Remonte hasta el autocar (14:15h. aprox.).

(La comida es por cuenta del/a participante).

**Dificultad:** media - baja. **Imprescindible saber nadar.**

**Edad:** a partir de 14 años (los/as menores de edad irán acompañados/as de un adulto y autorización del/a padre/madre o representante legal).

**Precio:** 25 €. x participante (**una vez se haya ingresado la cuota, no se devolverá el importe de la misma bajo ningún concepto**).

El precio está subvencionado por el Ayuntamiento de Viator + subvencionará totalmente el transporte si se llegara al min. de participantes inscritos para realizar la act. (15). **Antes de realizar el ingreso bancario comprobar la disponibilidad de plazas.**

**Nº C.C:** IBAN ES90 3058 0118 10 2720012312 (Cajamar), **Concepto:** "barranquismo" - fecha de la act. - especificando nombre, apellidos y DNI.

El/los justificante/s o recibo/s bancario/s será/n entregado/s personalmente en el Área de Deportes (Pabellón Municipal), también se podrá/n enviar por vía e-mail a los siguientes correos electrónicos: [cdv2010@ayuntamientoviator.es](mailto:cdv2010@ayuntamientoviator.es) - [mapadeportes@ayuntamientoviator.es](mailto:mapadeportes@ayuntamientoviator.es)

**Incluye:** transporte de ida y vuelta en autocar, todo el equipamiento común (cuerdas de descenso, mochilas de barrancos), equipamiento personal (arnés, ocho, cabos de anclaje, mosquetones, casco y neopreno largo), seguro de accidentes personal, un bote estanco de 3 litros para poder llevar botiquín, manta térmica y algo de alimento y monitor cualificado con titulación.

**Total de Plazas:** 30, por riguroso orden de inscripción.

**Límite de Plazas/Fecha límite de Inscripción:** hasta completar las 30 plazas ofertadas o hasta las 13:00h. del Jueves 25 de Junio de 2020.

**Nota:** Si no se completara un mínimo de 15 plazas de inscripción se suspenderá la actividad.

**La actividad está sujeta a las condiciones meteorológicas, en el caso de que la actividad no pudiera realizarse debido a condiciones meteorológicas adversas, se aplazará a otra fecha.**

**¿Qué tienes que llevar?** dos pares de calzado deportivo y calcetines, pues uno de esos pares se mojarán y sufrirán importante desgaste. Si tienes escaarpines puedes emplearlos en lugar del par de calcetines que se van a mojar. Nosotros no los ofrecemos por cuestiones de higiene. Bañador o bikini para las mujeres y slip para los hombres, es lo más cómodo que puedes llevar dentro del traje de neopreno. Algo de comer.


**Recomendaciones:** los guantes siempre son una buena opción para los más frioleros o los que tengan manos delicadas, por ejemplo los usados en la bicicleta (algo duros, finos y que se adapten a la mano). Si se lleva cámara de fotos, mejor que sea acuática. Aunque ponemos a su disposición botes estancos, al final de la jornada puede humedecerse o recibir algún golpe.

**Información:**

Área de Deportes y Juventud - Pabellón Municipal de Deportes.

950 306 462 / 650 681 428 / 950 304 302 - <http://www.ayuntamientoviator.es>

[cdv2010@ayuntamientoviator.es](mailto:cdv2010@ayuntamientoviator.es) - [mapadeportes@ayuntamientoviator.es](mailto:mapadeportes@ayuntamientoviator.es)





## Ayuntamiento de Viator

RR.SS.: <https://www.facebook.com/ayuntamientoviator/> <https://twitter.com/Viatoraldia>

**Procedimiento de Inscripción:** a través de la cronoweb <http://deportes.ayuntamientoviator.es>





## Ayuntamiento de Viator

**JULIO 2020**

**Sábado 4 de Julio. Ruta Nocturna de Senderismo "LUNA LLENA" (Parque Natural de Cabo de Gata-Níjar)**

**Descripción:** Desde el Faro de Cabo de Gata hasta San José. La luz de la Luna ilumina los acantilados y la costa del Parque Natural; pasando por las playas "Media Luna" y "Monsul" llegaremos a San José.

**Salida:** 19:30h. Rotonda de entrada al Municipio (parada de bus).

**Distancia:** 12 km.

**Duración aprox.:** 5 horas.

**Recorrido:** pista, playa y senda.

**Dificultad:** media.

**Desnivel en subida y bajada:** 250 mt.

**Edad:** desde los 10 años (los/as menores de edad irán acompañados/as de un adulto y autorización del padre/madre o representante legal).



**Cuota/Participante:** niños/as (viatoreños/as) hasta 14 años: 4 €. - adultos y jóvenes (viatoreños/as) a partir de 15 años: 8 €. - niños/as hasta 14 años: 8 €. - adultos y jóvenes a partir de 15 años: 12 €. **(una vez se haya ingresado la cuota, no se devolverá el importe de la misma bajo ningún concepto).** El precio está subvencionado por el Ayuntamiento de Viator + subvencionará totalmente el transporte si se llegara al mín. de participantes inscritos para realizar la act. (30). **Antes de realizar el ingreso bancario comprobar la disponibilidad de plazas.** Nº C.C: IBAN ES55 3058 0092 99 2720015604 (Cajamar). **Concepto:** "senderismo" - fecha de la actividad - especificando nombre, apellidos y DNI. El/los justificante/s o recibo/s bancario/s será/n entregado/s personalmente en el Área de Deportes (Pabellón Municipal), también se podrá/n enviar por vía e-mail a los siguientes correos electrónicos: [cdv2010@ayuntamientoviator.es](mailto:cdv2010@ayuntamientoviator.es) - [mapadeportes@ayuntamientoviator.es](mailto:mapadeportes@ayuntamientoviator.es)

**Total de Plazas:** 50, por riguroso orden de inscripción.

**Límite de Plazas:** hasta completar las 50 plazas ofertadas o hasta las 19:00h. del Jueves 2 de Julio de 2020.

**Nota:** si no se completara un mínimo de 30 plazas de inscripción se suspenderá la actividad.

**La actividad está sujeta a las condiciones meteorológicas, en el caso de que la actividad no pudiera realizarse debido a condiciones meteorológicas adversas, se aplazará a otra fecha.**

**Incluye:** material de la actividad, botiquín, guías de montaña, técnicos deportivos, transporte (ida y vuelta), seguro R/C y reportaje fotográfico.

**Material imprescindible del senderista:** llevar calzado adecuado: botas de trekking o tenis con suela que agarre, ropa cómoda, gorra y gafas de sol. Mochila pequeña con 1,5 litros de agua, bocadillo, fruta (comida y bebida), chubasquero y crema protectora.

Eventualmente: bastón/es de senderismo.

### Información:

Área de Deportes y Juventud - Pabellón Municipal de Deportes.

950 306 462 / 650 681 428 / 950 304 302 - <http://www.ayuntamientoviator.es>

[cdv2010@ayuntamientoviator.es](mailto:cdv2010@ayuntamientoviator.es) - [mapadeportes@ayuntamientoviator.es](mailto:mapadeportes@ayuntamientoviator.es)

RR.SS.: <https://www.facebook.com/ayuntamientoviator/> <https://twitter.com/Viatoraldia>

**Procedimiento de Inscripción:** a través de la cronoweb <http://deportes.ayuntamientoviator.es>



## Ayuntamiento de Viator

**JULIO 2020**

**Sábado 4 de Julio. VI Ruta Nocturna de MTB C.D. 9,00h. ZULÚ**

**Descripción:** ruta de MTB por el Parque Natural de Cabo de Gata-Níjar.

**Horario y lugar de salida del autocar, Sábado 4 de Julio:** (por confirmar) desde la rotonda de entrada a Viator (parada de bus).

**Horario y lugar de regreso del autocar:** (por confirmar) a Viator.

**Información:**


Área de Deportes y Juventud - Pabellón Municipal de Deportes.

950 306 462 / 650 681 428 / 950 304 302 - <http://www.ayuntamientoviator.es>

[cdv2010@ayuntamientoviator.es](mailto:cdv2010@ayuntamientoviator.es) - [mapadeportes@ayuntamientoviator.es](mailto:mapadeportes@ayuntamientoviator.es)

RR.SS.: <https://www.facebook.com/ayuntamientoviator/> <https://twitter.com/Viatoraldia>

**Procedimiento de Inscripción:** a través de la cronoweb <http://deportes.ayuntamientoviator.es>





## Ayuntamiento de Viator

**JULIO 2020**

**Domingo 19 de Julio. Kayak "CONOCE UN PARQUE VOLCÁNICO EN KAYAK" (Parque Natural de Cabo de Gata - Níjar)**

**Descripción:** después de realizar un pequeño curso de manejo y seguridad con kayak, realizaremos un recorrido por calas, acantilados y playas volcánicas, donde nuestros guías irán haciendo una interpretación de la zona. Se hará una parada para recobrar fuerzas y realizar un recorrido subacuático donde nuestro guía hará una interpretación de los fondos marinos. Durante todo el recorrido se hará un reportaje fotográfico personalizado para cada participante.



**Lugar:** Cala del Cuervo (Las Negras) o La Fabriquilla (Cabo de Gata), donde cada participante deberá realizar la aproximación hasta este punto en su vehículo. (Lugares previstos que pueden variar según la previsión del tiempo y/o cambiar la Cala del Cuervo por La Fabriquilla o viceversa).

**Horario:** salida a las 9:00 AM (es aconsejable estar 20 min. antes de la hora de salida programada).

**Regreso:** 12:00 AM Aprox.

**Edad:** desde los 3 años (los/as menores de edad irán acompañados/as de un adulto y autorización del/a padre/madre o representante legal).

**Cuota/Participante:** desde los 12 años: 20,00€/pax. - de 8 a 11 años: 15,00 €/pax. - de 3 a 7 años: gratis. **(Una vez se haya ingresado la cuota, no se devolverá el importe de la misma bajo ningún concepto). Antes de realizar el ingreso bancario comprobar la disponibilidad de plazas.**

**La Cuota** será abonada al nº de C/C: IBAN ES1301824540310201548696 (BBVA), beneficiario la empresa Xplora Almería Turismo Activo, **Concepto:** "Kayak Viator", especificando: nombre/apellidos/DNI/fecha de la actividad.

El/los justificante/s o recibo/s bancario/s será/n entregado/s personalmente en el Área de Deportes (Pabellón Municipal), también se podrá/n enviar por vía e-mail a los siguientes correos electrónicos: [cdv2010@ayuntamientoviator.es](mailto:cdv2010@ayuntamientoviator.es) - [mapadeportes@ayuntamientoviator.es](mailto:mapadeportes@ayuntamientoviator.es)

**Incluye:** material de la actividad, botiquín, técnicos especializados, seguro R/C, reportaje fotográfico, embarcación de apoyo tipo zodiac, refresco y fruta.

**Total de Plazas:** hasta las 18:00h. del Miércoles 15 de Julio o hasta completar las 30 plazas ofertadas, por riguroso orden de inscripción. Fuera de la fecha y horario indicado no se admitirá ninguna solicitud de inscripción.

**Nota:** si no se completara un mínimo de 10 plazas de inscripción por ruta se suspenderá la actividad.

**La actividad está sujeta a las condiciones meteorológicas, en el caso de que la actividad no pudiera realizarse debido a condiciones meteorológicas adversas, se aplazará a otra fecha** (el lugar previsto puede variar según la previsión del tiempo y/o cambiar la Cala del Cuervo por La Fabriquilla o viceversa).

**Material Imprescindible:** ropa de baño, protección solar, gorra y esarpines.

### Información:

Área de Deportes y Juventud - Pabellón Municipal de Deportes.  
950 306 462 / 650 681 428 / 950 304 302 - <http://www.ayuntamientoviator.es>  
[cdv2010@ayuntamientoviator.es](mailto:cdv2010@ayuntamientoviator.es) - [mapadeportes@ayuntamientoviator.es](mailto:mapadeportes@ayuntamientoviator.es)

RR.SS.: <https://www.facebook.com/ayuntamientoviator/> <https://twitter.com/Viatoraldia>

**Procedimiento de Inscripción:** a través de la cronoweb <http://deportes.ayuntamientoviator.es>



## Ayuntamiento de Viator

### SEPTIEMBRE 2020

**Sábado 26 y Domingo 27 de Septiembre. VII Reto Cuquiline "LA CUERDA DE SIERRA NEVADA ALMERIENSE"**

**Descripción:** desde el Pto. de La Ragua, cumbres: Chullo, Almirez, Buitre, La Polarda y Montenegro.

**Horario y lugar de salida del autocar, Sábado 26 de Septiembre:** 09:00h. desde la rotonda de entrada a Viator (parada de bus).


**Horario y lugar de regreso del autocar, Domingo 27 de Septiembre:** 12:00h. desde el Pto. de Santillana [frente al portón de entrada a la "Finca Santillana" (Ctra. Abia-Ohanes)] a Viator.

#### Información:

Área de Deportes y Juventud - Pabellón Municipal de Deportes.  
950 306 462 / 650 681 428 / 950 304 302 - <http://www.ayuntamientoviator.es>  
[cdv2010@ayuntamientoviator.es](mailto:cdv2010@ayuntamientoviator.es) - [mapadeportes@ayuntamientoviator.es](mailto:mapadeportes@ayuntamientoviator.es)

RR.SS.: <https://www.facebook.com/ayuntamientoviator/> <https://twitter.com/Viatoraldia>

**Procedimiento de Inscripción:** a través de la cronoweb <http://deportes.ayuntamientoviator.es>





## Ayuntamiento de Viator

**NOVIEMBRE 2020**

**21 de Noviembre. IV Trail Nocturno "Mandril Xtreme"**





# Ayuntamiento de Viator

