









-  TÉRMINO MUNICIPAL
-  VIA PECUARIA "CUESTA DEL PIO"
-  ZONA DE SEGURIDAD DEL POLÍGONO BASE MILITAR
-  ÁREA DE PROTECCIÓN YACIMIENTO ARQUEOLÓGICO

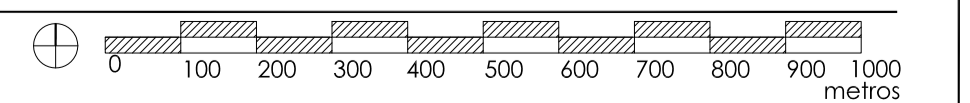
- SERVIDUMBRE AERONÁUTICA:
-  SERVIDUMBRE DE OPERACION
  -  SERVIDUMBRE DE AERODROMO
  -  70 COTA DE LAS SERVIDUMBRES AERONÁUTICAS
  -  VULNERACIÓN DEL TERRENO

# VIATOR

ADAPTACIÓN PARCIAL A LA LOUA DEL PLANEAMIENTO GENERAL VIGENTE  
PGOU

ESCALA ORIGINAL: 1/ 10.000

PLANO Nº: **PO-04** **ÁMBITOS DE PROTECCIÓN**



PLANIMETRÍA ADAPTADA  
AYUNTAMIENTO DE VIATOR (ALMERÍA)  
JUNIO-2009